



Burgerinitiatief Averbodeweg / Domein

Presentatie Marc Kursten

Averbodeweg / Domein



Voorgeschiedenis

Trends:

- Meer bewoning aan Averbodeweg en Domein →
Averbodeweg van gebiedsontsluitingsweg naar erftoegangsweg
- Meer activiteiten in achterland, hogere snelheden

Dus:

- Meer aanwonenden, meer kinderen
- Meer verkeersbewegingen,
- Slechtere staat Averbodeweg

Gevolg:

- Onveiliger
- Meer lawaai

→ **Bewoners voelen druk toenemen!** ←

Eerste stappen

Brief naar gemeente:

- Te veel overlast
- Slechte veiligheid
- Achterstallig onderhoud

Dorpsraad erbij betrokken


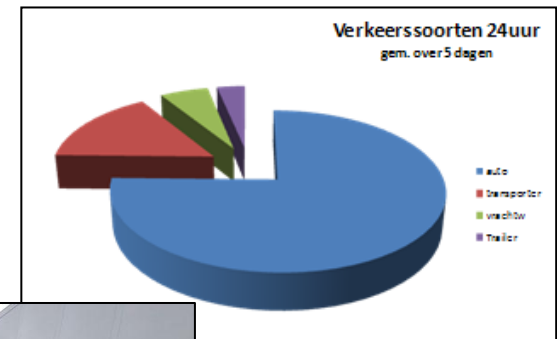
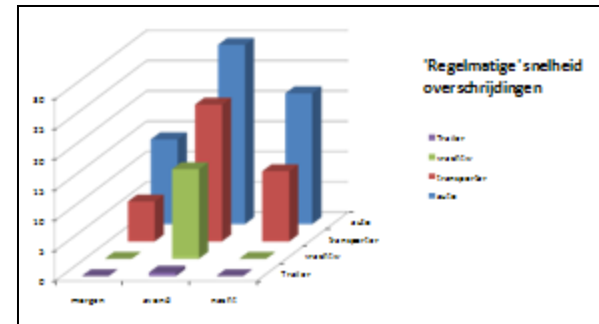
Overzicht gemaakt:

- Problemen
- Mogelijke oplossingen

Enquête in buurt:

- Wie heeft ideeën?
- Wat is jullie mening?

2 besprekingen bij gemeente



Resultaten

Bewoners:

- Brief en pamflet gestuurd aan bedrijven Pandijk / Stoeiing/ Averbodeweg/ Turfven/ Ronde Bleek (P.S.: Er wordt nu langzamer gereden door vrachtwagens !)
- Aanbod: zelf parkeerplaatsen verbreden
- Bedenken invulling voor braakliggend terrein
- Denken na over extra parkeerplaatsen Domein

Gemeente:

- Snelheidsmetingen uitgevoerd
- Openbaar groen Domein/Averbodeweg in onderhoudsplan (1ste onderhoud is al gebeurd)
- Verbeteren verlichting Averbodeweg naar voren (2014)
- Parkeerplaats Averbodeweg verbreden
- Herstellen goot Averbodeweg
- Verkeersremmende maatregel Stoeiing/Averbodeweg (punaise)
- 2 extra parkeerplaatsen bij woonrijp maken van rest van Domein